Sezione B–B'
scala 1:200

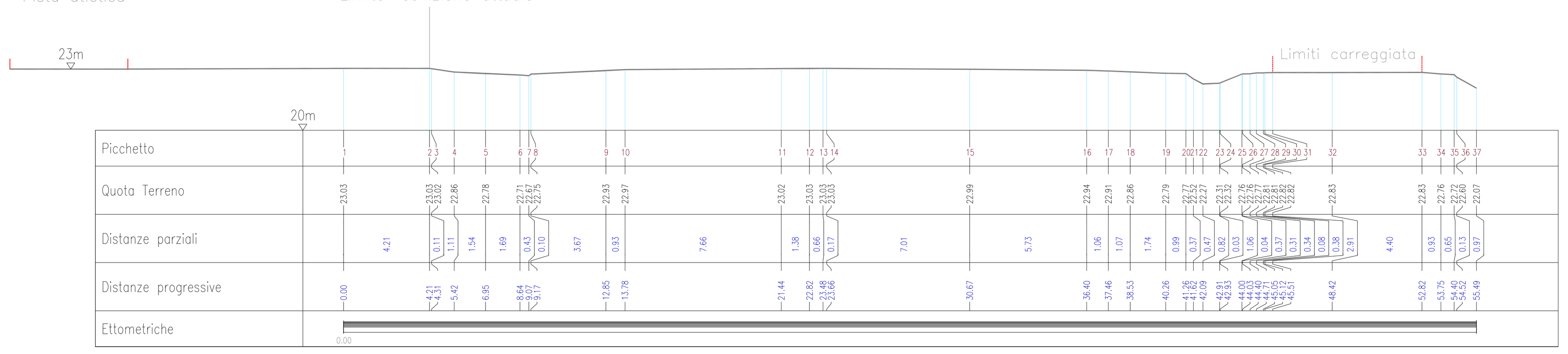

Picchetto	Quota Terreno	Distanze progressive
1	23.03	0.00
2	23.03	4.21
3	23.02	4.31
4	22.86	5.42
5	22.78	6.95
6	22.71	8.64
7	22.67	9.07
8	22.75	9.17
9	22.93	12.85
10	22.97	13.78
11	23.02	21.44
12	23.03	22.82
13	23.03	23.48
14	23.03	23.66
15	22.99	30.67
16	22.94	36.40
17	22.91	37.46
18	22.86	38.53
19	22.79	40.26
20	22.77	41.26
21	22.52	41.62
22	22.27	42.09
23	22.31	42.91
24	22.32	42.93
25	22.76	44.00
26	22.76	44.03
27	22.77	44.40
28	22.81	44.71
29	22.81	45.05
30	22.82	45.12
31	22.82	45.51
32	22.83	48.42
33	22.83	52.82
34	22.76	53.75
35	22.72	54.40
36	22.60	54.52
37	22.07	55.49

Distanze parziali: 4.21, 0.11, 1.11, 1.54, 1.69, 0.43, 0.10, 3.67, 0.93, 7.66, 1.38, 0.66, 0.17, 7.01, 5.73, 1.06, 1.07, 1.74, 0.99, 0.37, 0.47, 0.82, 0.03, 1.06, 0.04, 0.37, 0.31, 0.34, 0.08, 0.38, 2.91, 4.40, 0.93, 0.65, 0.13, 0.97

Ettometriche: 0.00

Sezione C–C'
scala 1:200

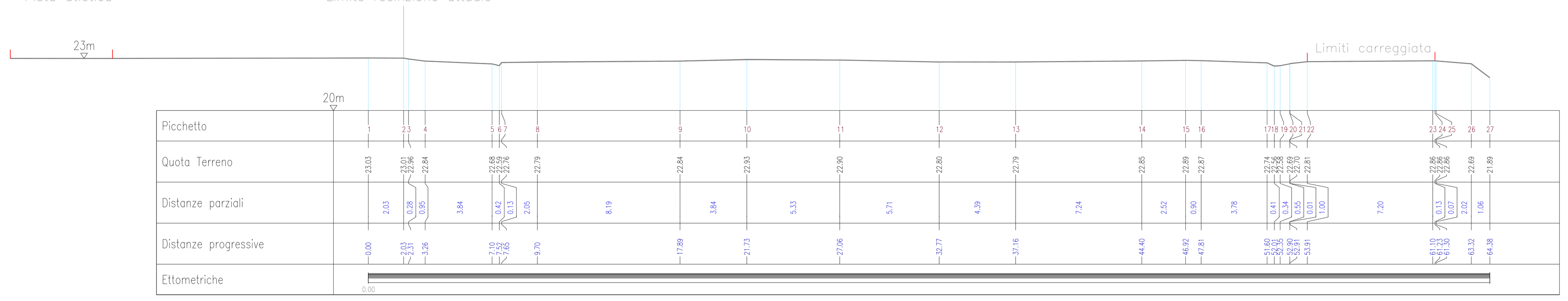

Picchetto	Quota Terreno	Distanze progressive
1	23.03	0.00
2	23.01	2.03
3	22.96	2.31
4	22.84	3.26
5	22.68	7.10
6	22.59	7.52
7	22.76	7.65
8	22.79	9.70
9	22.84	17.89
10	22.93	21.73
11	22.90	27.06
12	22.80	32.77
13	22.79	37.16
14	22.85	44.40
15	22.89	46.92
16	22.87	47.81
17	22.74	51.60
18	22.56	52.01
19	22.58	52.35
20	22.69	52.90
21	22.70	52.91
22	22.81	53.91
23	22.86	61.10
24	22.86	61.23
25	22.86	61.30
26	22.69	63.32
27	21.89	64.38

Distanze parziali: 2.03, 0.28, 0.95, 3.84, 0.42, 0.13, 2.05, 8.19, 3.84, 5.33, 5.71, 4.39, 7.24, 2.52, 0.90, 3.78, 0.41, 0.34, 0.55, 0.01, 1.00, 7.20, 0.13, 0.07, 2.02, 1.06

Ettometriche: 0.00

Sezione H–H'
scala 1:200

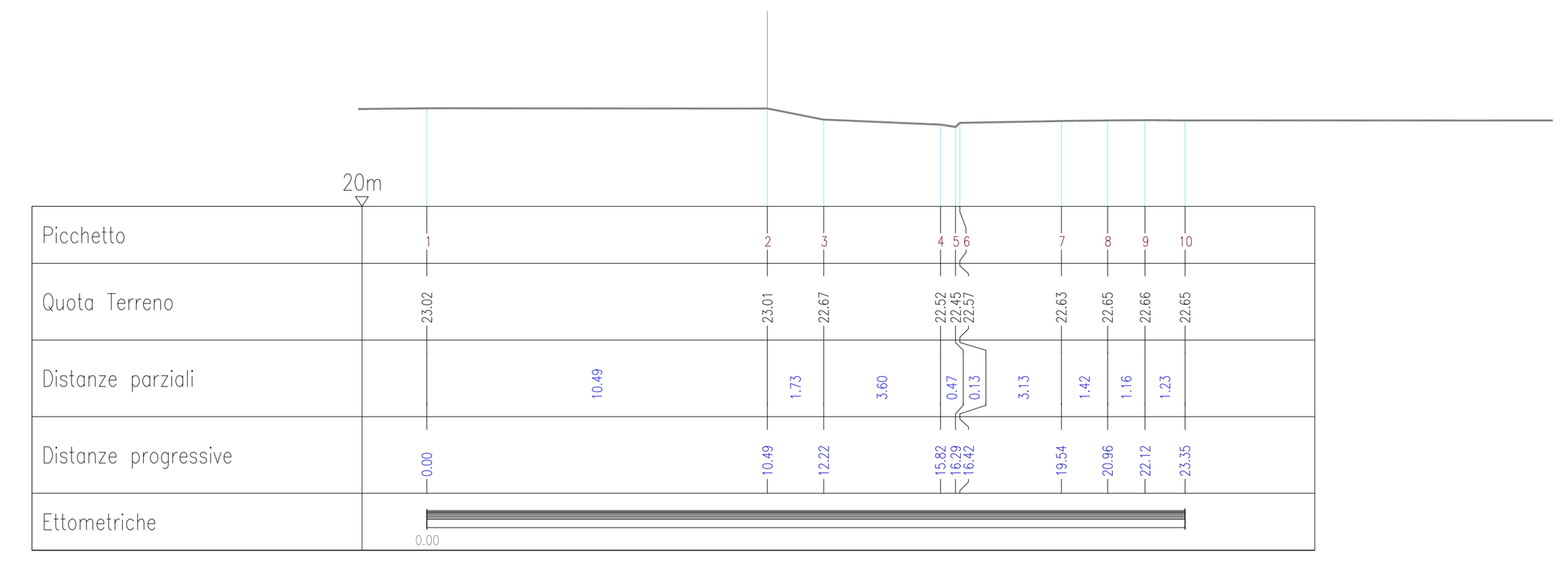

Picchetto	Quota Terreno	Distanze progressive
1	23.02	0.00
2	23.01	10.49
3	22.67	12.22
4	22.52	15.82
5	22.45	16.29
6	22.57	16.42
7	22.63	19.54
8	22.65	20.96
9	22.66	22.12
10	22.65	23.35

Distanze parziali: 10.49, 1.73, 3.60, 0.47, 0.13, 3.13, 1.42, 1.16, 1.23

Ettometriche: 0.00

Rilievo planoaltimetrico – stato attuale
scala 1:200

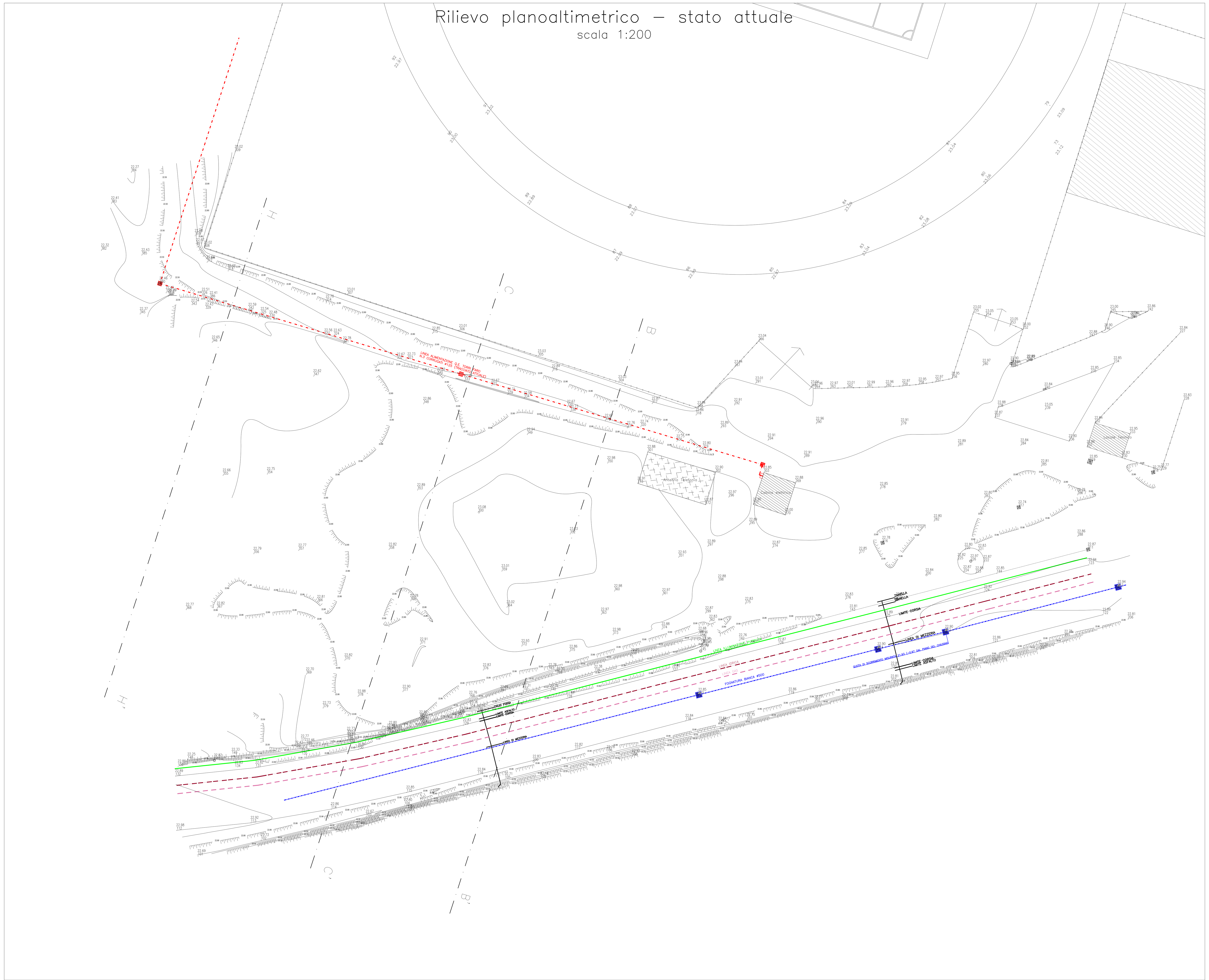

ESTRATTO CATASTALE - foglio 12 part. 1370-1372-1352-1354, porz. part. 1369-1351-2027-1371-1376-634-156 *Scala 1:2000*

ESTRATTO DI R.U. *Scala 1:2000*

Area oggetto dei lavori, comprensivi di struttura sportiva, servizi, uffici, viabilità interna e parcheggi pubblici

LEGENDA

Servizi ed Attrezzature di Interesse Generale (Art. 28)
- Area destinata a verde pubblico attrezzato esistente
- Area destinata a verde pubblico attrezzato di progetto
- Area destinata a attività sportive e ricreative esistente
- Area destinata a attività sportive e ricreative di progetto
- Parco Urbano
- Verde privato
- Area destinata a servizi pubblici di interesse generale esistente (Strutture scolastiche, attrezzature amministrative, culturali, socio-sanitarie)
- Area destinata a servizi pubblici di interesse generale di progetto (Strutture scolastiche, attrezzature amministrative, culturali, socio-sanitarie)
- Area destinata a servizi per il culto
- Area destinata a servizio di interesse generale a prevalente carattere privato esistente
- Area destinata a servizio di interesse generale a prevalente carattere privato di progetto

Servizi Puntuali (art. 28)
- Attività sportive e ricreative
- Casa di riposo
- Centro culturale
- Chiesa
- Centro direzionale e finanziario
- Centro sociale
- Cimitero
- Depuratore
- Farmacia
- Magazzini comunali
- Polo sociosanitario

RILIEVO FOTOGRAFICO_1

RILIEVO FOTOGRAFICO_2

VISTA AEREA DEL SITO - scala 1:2000

COMUNE DI PONSACCO

Piazza Valli, 8
Comune di Ponsacco (PI) - 56038
tel. 0587-738111
fax. 0587-733871

REALIZZAZIONE DI
NUOVO IMPIANTO SPORTIVO COPERTO
Località I Poggini

PROGETTO ESECUTIVO
I STRALCIO

ELABORATI GRAFICI
ARCHITETTONICI

Inquadramento urbanistico, rilievo planoaltimetrico, sezioni ambientali - Stato Attuale

CODICE: **EG_AR_01** | REV.: **d** | SCALA: **1:200** | DATA: 07/11/2017

FILE: I2017_017_Palestra Ponsacco_EG_rev.d_2017.10.30

PROGETTISTA E DL OPERE EDILI E STRUTTURALI RESPONSABILE INTEGRAZIONE PRESTAZIONI PROFESSIONALI
Ing. Cristiano Remorini
Via di Mezzo n°60
Calcinaia (PI), 56012
Tel. 0587 488245
Fax. 0587 488245
Email. c.remorini@st-ingenium.it
Pec. cristiano.remorini@ingpec.eu

COLLABORATORI TECNICI
Ing. Roberto Pinelli
Arch. Nico Giusti
Ing. Annalisa Cini

RESPONSABILE UNICO PROCEDIMENTO
Arch. Andrea Giannelli

REV.	DESCRIZIONE	DATA	REDATTO	VERIFICATO	APPROVATO
a	PRIMA EMISSIONE	06/09/2017	Arch. Nico Giusti	Ing. C. Remorini	Ing. C.Remorini
b	INTEGRAZIONE CONI	23/10/2017	Ing. Roberto Pinelli	Ing. C. Remorini	Ing. C.Remorini
c	COORDINATO CON PROGETTI IMPIANTI	07/11/2017	Ing. Roberto Pinelli	Ing. C. Remorini	Ing. C.Remorini
d	ESECUTIVO I STRALCIO	20/11/2017	Ing. Roberto Pinelli	Ing. C. Remorini	Ing. C.Remorini